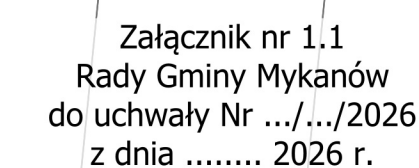
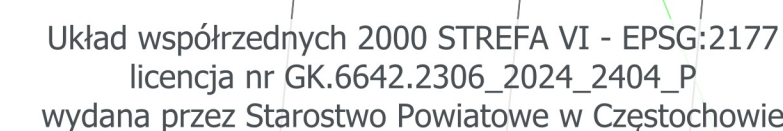








SKALA 1:1000





LEGENDA STUDIUM:

OZNACZENIA FORMALNE:

-  GRANICA OPRACOWANIA - TOŻSAMA Z GRANICĄ GMINY MYKANÓW
 GRANICE OBREBÓW GEODEZYJNYCH
 GRANICE OBOWIĄZUJĄCYCH NIEJSCOWYCH PLANÓW ZAGOSPODAROWANIA PRZESTRZENNEGO
 GRANICE TERENÓW ZAMKNIĘTYCH
 (kolejowych, wyznaczonych przez Ministra Infrastruktury i Rozwoju)

STREFY:







-  STREFA I - ZURBANIZOWANA
-  STREFA II - ROLNA
- STREFA III - TERENÓW OTWARTYCH, LASÓW I WÓD POWIERZCHNIOWYCH

OBSZARY W RAMACH STREF:

o przeważającej funkcji i kierunku rozwoju:

- U - TERENY USŁUG I ZABUDOWY (USŁUGOWE)
- P - TERENY PRACOWNICZO-POLSKICH
- Wg - TERENY WSPÓLNOTA NIEUJEDNOLITEGO
- US - TERENY SPORTU I REKREACJI
- UCIP - TERENY USŁUGOWO - PRODUKCYJNE, SKADOWE I MAGAZYNOWE
- TERYEN Z MOŻLIWOŚCIĄ LOKALIZACJI OBIEKTÓW O POWIERZCHNI POWYŻEJ 200m²
- ZP - TERENY ZIELONE PARKOWE I URZĄDZENIA
- ZP - TERENY CHRYSTIANITY
- AL - LASZY
- Z - ZABUDOWIENIA I ZAŁĘSIENIA (nie będąc bieżącymi)
- ZTERENY PROPAGANDOWE I ZAŁĘSIENIA
- Z - TERENY ZIELONE NIEURZĄDZONE I HOLNICZE (LAKI, PASTWISKA, SĄDY)
- R - TERENY ROLIN
- K - TERENY KOLEJOWE
- KS - TERENY KOMUNIKACYJNE I OBSŁUGI KOMUNIKACJI SAMOCHODOWYCH
- IT - TERENY INFRASTRUKTURY TECHNICZNEJ
- PG - TERENY EKSPLOATACJA ŻELÉ
- WS - KODY POWIERZCHNIOWE - RZECI, STRUMIENIE,
CIEKI, MOJARY, STAWY
- OBSZAR Z MOŻLIWOŚCIĄ LOKALIZACJI OCIE - TURBIN WATROTYWNYCH
I POZIOMYCH FOTOWOLTAY
- OBSZAR Z MOŻLIWOŚCIĄ LOKALIZACJI OCIE - FOTOWOLTAY

ELEMENTY UKŁADU KOMUNIKACYJNEGO

- AUTOSTRADA A1
- DROGA WOJEWÓDZKA
- DROGI ZBIORCZE
- DROGI LOKALNE
- DROGI DOJAZDOWE
-  INNE DROGI
-  LINIA KOLEJOWA
-  STACJE KOLEJOWE
-  PRZYSTANKI AUTOBUSOWE
-  WAŻNIEJSZE PARKINGI
-  STACJE BENZYNOWE

ELEMENTY INFRASTRUKTURY TECHNICZNEJ

- LINIA ELEKTROENERGETYCZNA WN
- ROPOCIĄG
- GŁÓWNA STACJA ZASILANIA
- TRAFOSTACJE
- UJĘCIA WÓD PODZIEMNYCH SYSTEMU WODOCiąGOWEGO
- POZOSTAŁE UJĘCIA WÓD PODZIEMNYCH
- ✕ WIEŻE TELEFONII KOMÓRKOWEJ
- ✕ ISTNIEJĄCE TURBINY WIAŁTROWE

ELEMENTY ZAGOSPODAROWANIA GMINY:

-  URZĄD GMINY
-  OBIEKTY OŚWIATY (szkoły, przedszkola)
-  OBIEKTY SPORTOWE, BOISKA
-  OBIEKTY KULTURY
-  OŚRODKI ZDROWIA
-  KOŚCIOŁY, KAPLICE
-  STRAŻNICE OSP


SZLAKI I TRASY TURYSTYCZNE

- TRASA ROWEROWA


OCHRONA ŚRODOWISKA KULTUROWEGO

- *** OBIĘTY I OBIĘTARY WPISANE DO REJESTRU ZABYTEKÓW
 *** STANOWISKO ARCHEOLOGICZNE WPISANE DO REJESTRU ZABYTEKÓW
 *** STANOWISKO ARCHEOLOGICZNE
 *** GRANICE STREŻY "B1" OCHRONY KONSERWATORSKIEJ
 *** GRANICE STREŻY "B2" OCHRONY KONSERWATORSKIEJ
 *** GRANICE STREŻY "B3" OCHRONY KONSERWATORSKIEJ CHENTARYZ
 *** ZABYTEK ARCHEOLOGICZNY WPISANY DO REJESTRU ZABYTEKÓW
 *** GRANICA STREŻY "OW" OCHRONY KONSERWATORSKIEJ ZABYTEKÓW ARCHEOLOGICZNYCH
 *** GRANICE STREŻY "O2" OCHRONY KONSERWATORSKIEJ
 *** ZESPÓŁ POPOŁAWCZYCH I POWODŃSKICH
 *** ALEK BIEŻAN OBIĘTA STREŻY "K4" OCHRONY KONSERWATORSKIEJ
 *** DROGA HISTORYCZNA OBIĘTA STREŻY "K4" OCHRONY KONSERWATORSKIEJ
 *** MIEJSCE PASTELNICI MARODUEWA


OCHRONA ŚRODOWISKA PRZYRODNICZEGO

- SPECJALNY OBSZAR OCHRONY NATURA 2000
 GRANICE KORYTARZA EKOLOGICZNEGO "CZĘSTOCHOWA PÓŁNOC"
 POMNIKI PRZYRODY
 GRANICA GZWP NR 326 "Częstochowa E"
 GRANICA GZWP NR 325 "Częstochowa W"

GÓRNICTWO I KOPALINY

-  UDOKUMENTOWANE ŹŁOŻA SUROWCÓW
 TERENY GÓRNICZE
 OBSZARY GÓRNICZE

ZAGROŻENIE POWODZIOWE

-  OBSZARY SZCZEGÓLNEGO ZAGROŻENIA POWODZIĄ, NA KTÓRYCH PRAWDOPODOBIEŃSTWO WYSTĄPIENIA POWODZI JEST WYSOKIE

INNE OGRANICZENIA ZAGOSPODAROWANIA

KOMPLEKSY GRUNTÓW O WYSOKICH KLASACH BONITACYJNYCH

- STREFA OCHRONY SANITARNEJ WOKÓŁ CMENTARZY (50 m)
- STREFA OCHRONY SANITARNEJ WOKÓŁ CMENTARZY (150 m)
- ZASIEG TERENU OCHRONY POŚREDNIEJ UCIEKA WODY - OBSZAR
- ZASIEG TERENU OCHRONY POŚREDNIEJ UCIEKA WODY - OBSZAR
- 30.0 GRANICE STREF OGRANICZENIA WYSOKOŚCI ZABUDOWY
OD LOTNISKA RUDNICKI ZCZYSTOCHOWY
- GRANICE STREF OCHRONNYCH OD ELEKTROWNI WIAТРOWYCH,
ZWIAZANE Z OGRANICZENIAMI W ZABUDOWIE GRZ ZAGOSPOD
UŻYTKOWANIE TERENU, WYZNACZONE W DOKUMENTACJE LOKAL
- GRANICE STREF OCHRONNYCH OD ELEKTROWNI WIAТРOWYCH,
ZWIAZANE Z OGRANICZENIAMI W ZABUDOWIE GRZ ZAGOSPOD
UŻYTKOWANIE TERENU, WYZNACZONE NA PODSTAWIE ZASADY 1